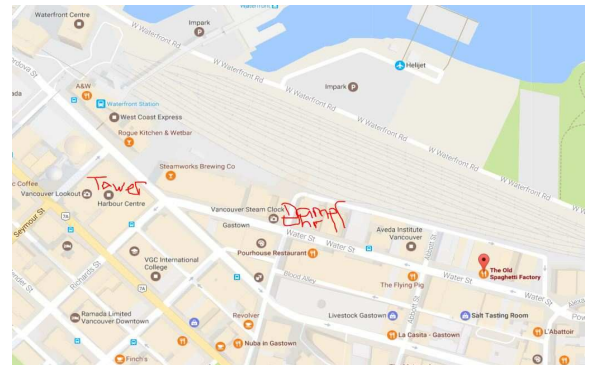


Do 25. 05.2017

Abflug Zürich 13.20 Edelweiss Air 8010
Ankunft Vancouver 15.00
Flugdauer 10h 40m

Nach dem Einchecken wollen wir sicher noch ein wenig in die Stadt. Von unserem Hotel ist es nicht weit an den Hafen zum **Canada Place Buch 1, S. 60** oder vielleicht haben wir Lust ins **Gastown Buch 1, S. 72** zu spazieren und in der Spagetti Factory essen gehen.

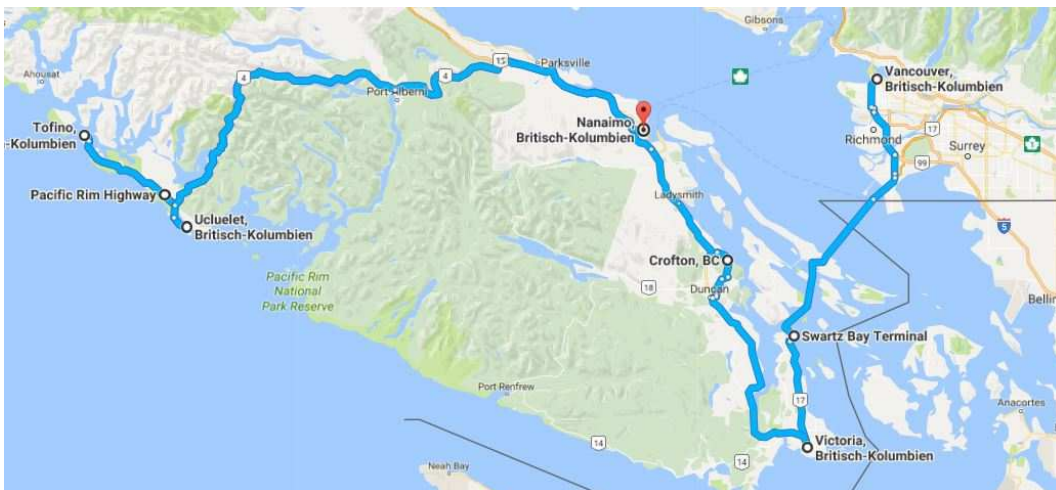
1. Übernachtung: Vancouver Days Inn Vancouver Downtown



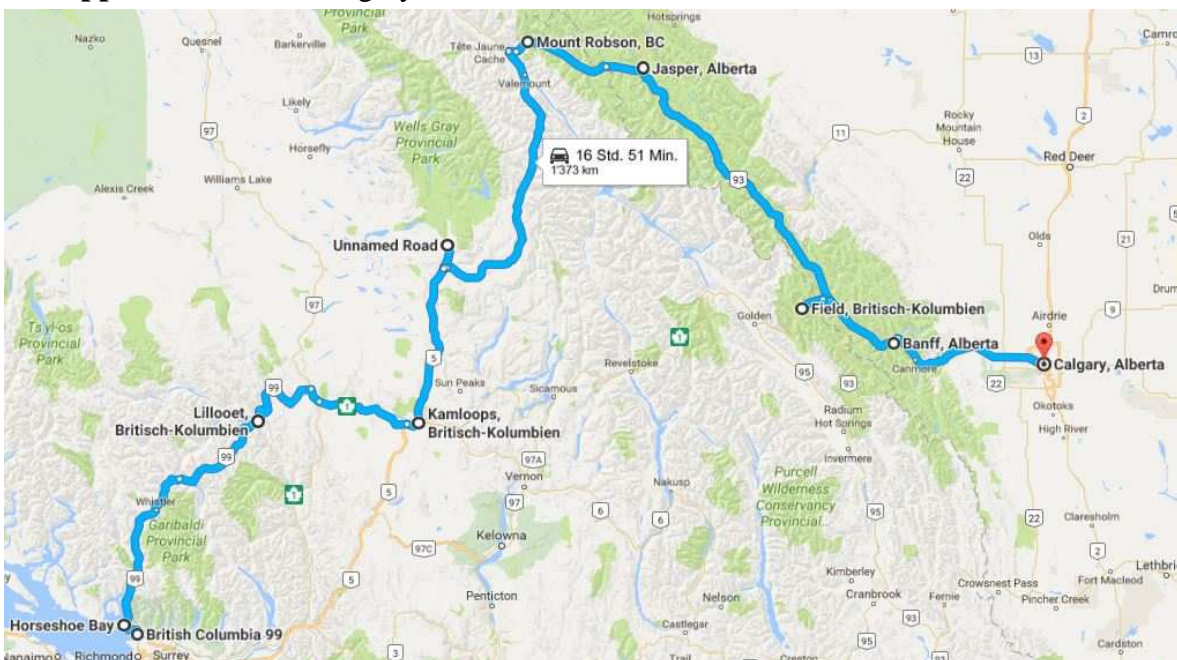
15 Tage unterwegs

Unsere Reiseroute

1. Etappe: Vancouver Island

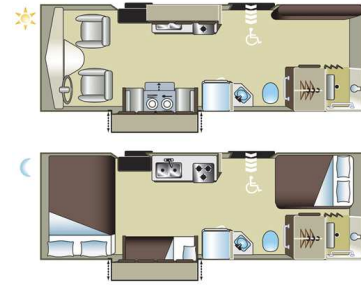


2. Etappe: Vancouver – Calgary



Fr 26.05.2017

Umwerden wir von der Motorhomevermietung **Fraserway** beim Hotel abgeholt.
Danach folgt die Übergabe von unserem zuhause für die nächsten 15 Tage.



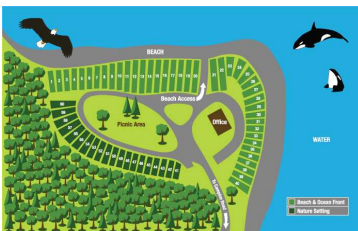
Zuerst werden wir uns nach der Übergabe mal Einnisten und alles verstauen.

Danach haben wir 2 Möglichkeiten. Entweder wir gehen zum Fährhafen **Tsawwassen** um auf die Insel zu kommen oder wir gehen den 1. Grosseinkauf machen. Wir können aber auch erst auf der Vancouver Island in **Sidney** einkaufen.

Die Fahrt auf die Insel dauert 1.35 Std.und Anlegen werden wir an der **Swartz-Bay**. Vielleicht haben wir ein riesiges Glück und sehen auf der Fahrt Wahle.



Entweder wir machen uns auf die Suche nach einem Campingplatz oder es steht noch der Grosseinkauf auf dem Programm. Einen Campground habe ich bereits zuhause ausgesucht, vielleicht ist der ja geeignet und noch frei. Wir werden sicher alle Müde genug



sein von all den vielen Infos und Eindrücken am 1. Tag.

Bei schönem Wetter gibt's ja vielleicht schon etwas Feines auf dem Grill mit Sicht auf's Meer.

2. Übernachtung: Beachcomber RV Park 3290 Campion Rd Saanichton, BC ph: 1-250-652-3800 (ist gebucht durch Dargie)

SA 27.05.2017

Guten Morgen. Hoffentlich haben alle gut geschlafen und sind fit für **Victoria**.

Es gibt die Möglichkeit beim **Inner Harbour** **Buch 1, S, 90 und 94** anzufangen und zum **Old Town** zu spazieren. oder wir wählen den Spazierrundgang. **Buch 1, S. 183**

Bei wirklich schönem Wetter kann man sich auch im **Beacon Hill Park** **Buch 1, S. 102**

verweilen. Uns steht heute also vieles offen. Falls die Zeit reicht wäre da noch der **Fisherman's Wharf**. Eine stilvolle englische Teestunde im Fairmont Empress Hotel wäre doch ein Erlebnis.

Buch 2, S. 47



Am späteren Nachmittag sollten wir aber langsam Abschied nehmen von Victoria und unsere Fahrt nach **Crofton** antreten. Die Fahrt dauert ca. **1 Std. 10 Min 80 Km**.




3. Übernachtung: Osborne By Resort in Crofton (Platz 48 ist gebucht direkt am Wasser)

SO 28.05.2017

Heute liegt eine weite Strecke vor uns. Das Ziel heisst **Green Point Campground** nahe Tofino. (ca. 3 Std. 219 Km).

Natürlich werden wir unterwegs auch einige schöne Spaziergänge machen. Starten könnten wir in Chemainus, ein Städtchen mit zahlreichen schönen Wandbemahlungen.



Einkaufen müssen wir sicher auch noch aber wir haben ja bis am Abend Zeit. Z.B. in Coombs im Einkaufszentrum wo die Ziegen auf dem Dach weiden. Buch 3. S. 212

Kurz vor **Port Alberni** befindet sich der **Mac Millan Provicpark**. Der Park ist durch seine bis zu 800 Jahre alten Bestände an Douglasien bekannt. Auf dem **Cathedral Grove** Buch 2 S. 112 erhoffen wir uns einige dieser Douglasien zu sehen.



In **Port Alberni** ist dann wohl die letzte Gelegenheit einzukaufen bevor es auf dem **Pacific Rim Hwy** weiter geht zum



Campground. Es hat eine ziemlich grosse Einkaufsmaile inkl. Walmart bei der Einfahrt in die Stadt.

Danach geht's auf die schöne Strecke vorbei am Sproat Lake, Kennedy Lake, Flüssen und wenn wir Glück haben sehen wir vielleicht auch einen Schwarzbär. Augen gut offen halten.

Nach dem Einchecken beim Campground haben wir 2 Möglichkeiten. Entweder gehen wir zum Strand oder wenn noch Zeit ist können wir zum **Shoreline Bog Trail**, dieser ist 0.8 km lang und ist flach und sollte mit dem Rollstuhl gut befahrbar sein. Er ist ca. 10 Min vom Campground Richtung Ulcuet entfernt.



Vielleicht gehen wir auch einfach runter an die **Long**

Beach, sie eignet sich hervorragend zum Spazieren. Bei Ebbe die Augen gut offen halten es können gestrandete Seesterne gesichtet werden. Vielleicht reicht es bei schönem Wetter auch für einen wunderschönen Sonnenuntergang ca, um 21.00.



4. Übernachtung: Green Point Campground (Platz Nr. 84 ist reserviert)

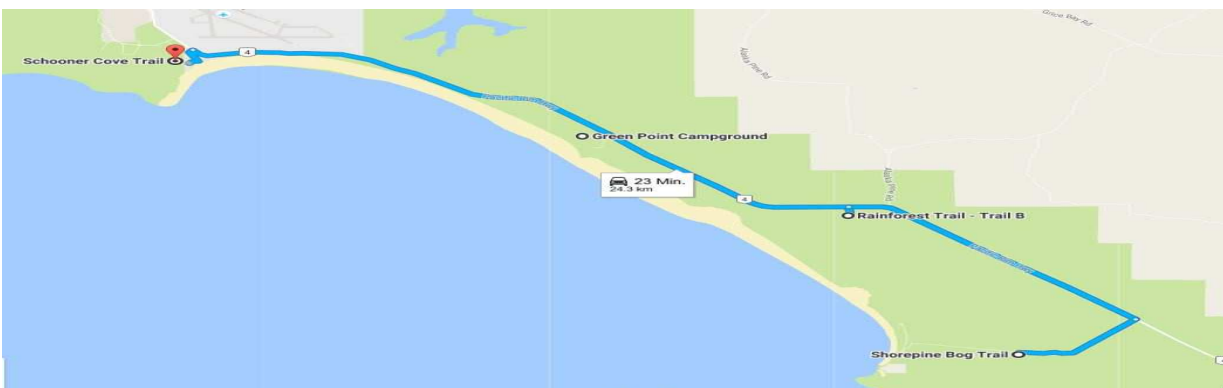
MO 29.05.2017

Heute steht **Tofino** und **Ucluelet** auf dem Programm und natürlich einige Spaziergänge durch den Regenwald. (ca. 1 Std. 60 Km).



Bevor wir nach Tofino fahren, biegen wir zum **Schooner Crove Trail** ab. Vielleicht kann ich auch ein paar Meter mit dem Rollstuhl durch den Wald fahren aber die anderen sollen den 2 km langen Weg und die 336 Stufen unter die Füße nehmen und mir ein paar schöne Fotos vom Meer zurück bringen.

In Tofino bummeln wir ein wenig durch das kleine Dörfchen und trinken einen Kaffee, bevor wir nach Ucluelet fahren. Der **Shoreline Bog Trail** können wir nachholen, falls wir ihn



nicht am Vortag gemacht haben. Falls genügend Zeit wäre da auch noch der **Rainforest Trail** ca. 1Km lang.



In Ucluelet sollte der **Wild Pacific Trail** zum Leuchtturm mit dem Rollstuhl befahrbar sein.



Sollte die Zeit reichen wäre auch der kurze **Alte Cedars & Rocky Bluffs** Abschnitt interessant. Dort findet man die 2 ältesten Zedern (geschätzt 800 Jahre alt).

5. Übernachtung: Green Point Campground (ist reserviert)

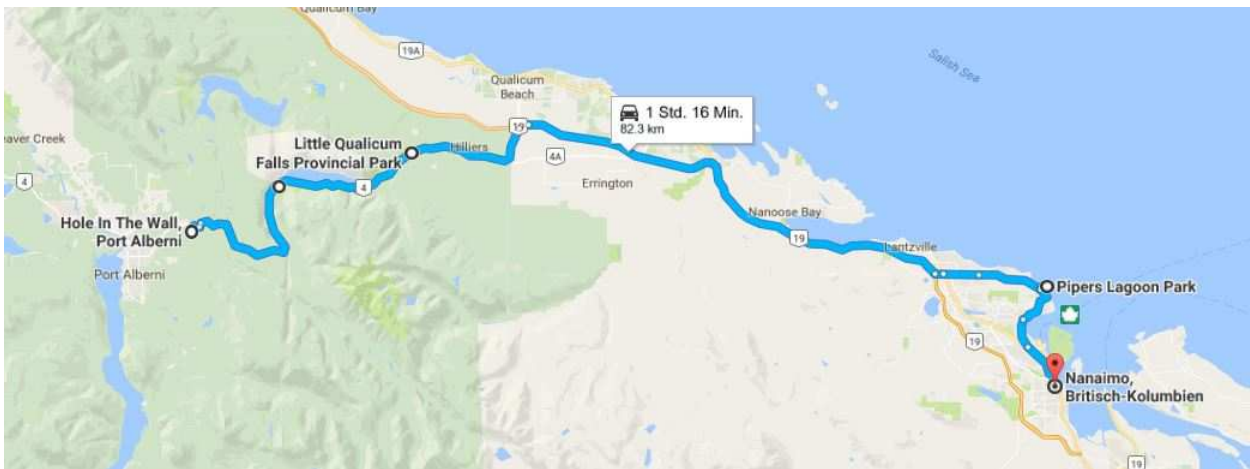


Di 30.05.2017

Heute geht es zurück nach **Nanaimo**. (2 Std. 35 Min 186 Km)

Natürlich wollen wir auch heute nicht einfach nur fahren, es gibt auch heute Möglichkeiten Spaziergänge zu machen. Kurz nach Port Alberni gibt es eine Abzweigung zur **Hole of the Wall**. Ein kleiner Wasserfall in einem Loch. Kurz vor **Whiskey Creek** könnten wir auch noch einen Abstecher zum **Little Qualicum Falls Provincial Park** machen. Falls wir immer noch nicht genug haben von Wasserfällen wären da noch die

Englishmans River Falls bei Errington. [Buch 3. S. 213.](#)



Sollte die Zeit heute noch reichen wäre ein kurzer Abstecher in den **Pipers Lagoon Park** noch möglich sonst aber geht's ab auf den Campground

6. Übernachtung: Living Forest Oceanside Campground & RV Park
6 Maki Road Nanaimo,



MI 31.05.2017

Heute heisst es früh aufstehen. Unsere Fähre fährt um 8.30. Nach einer 1.Std. 40 Min fährt geht's zuerst zum **Capilano Campground** in Vancouver (ist vorreserviert). Danach werden wir uns entscheiden, was wir machen wollen. (17 Min 15 Km)

Vancouver bietet vieles und wir können uns auch mal für einen Tag trennen und jeder macht nach was er Lust hat. Spaziergang [Buch 1 S. 180-182](#). Abends wäre noch die Aussicht vom **Turm Lookout** in Erwägung zu ziehen.




Ich würde sehr gerne auf die Granville Island [Buch 1. S. 58](#). gehen.

7. Übernachtung: Capilano Campground (ist gebucht Platz 18)

DO 01.06.2017

Unser Ziel heute ist **Lillooet**, ca. **3 Std. 30 Min 245 Km** zum Fahren. Wir werden aber ganz bestimmt an vielen schönen Orten anhalten um die wunderschöne Natur mit Bergen, Seen und Flüssen zu geniessen.



Der erste grössere Stopp werden wir im **Shannon Falls Park** machen. In diesem Park kann man ganz verrückte Bäume und Wasserfälle sehen. Wir waren im 2006 schon einmal in diesem Park. Ein wenig weiter könnte man mit **Sea to Sky Gondola** auf eine Plattform fahren und ein Spaziergang über eine Hängebrücke machen.

Ob wir in **Whistler** anhalten oder nicht entscheiden wir vor Ort. Die olympische Stadt der Winterspiele 2010 ist ziemlich touristisch.

Die Strecke von Pemberton nach Lillooet soll wunderschön sein. Ein kurzer Aufenthalt beim **Lower Joffe Lake** wäre zu erwägen. Ein kleiner See versteckt hinter einem Wald



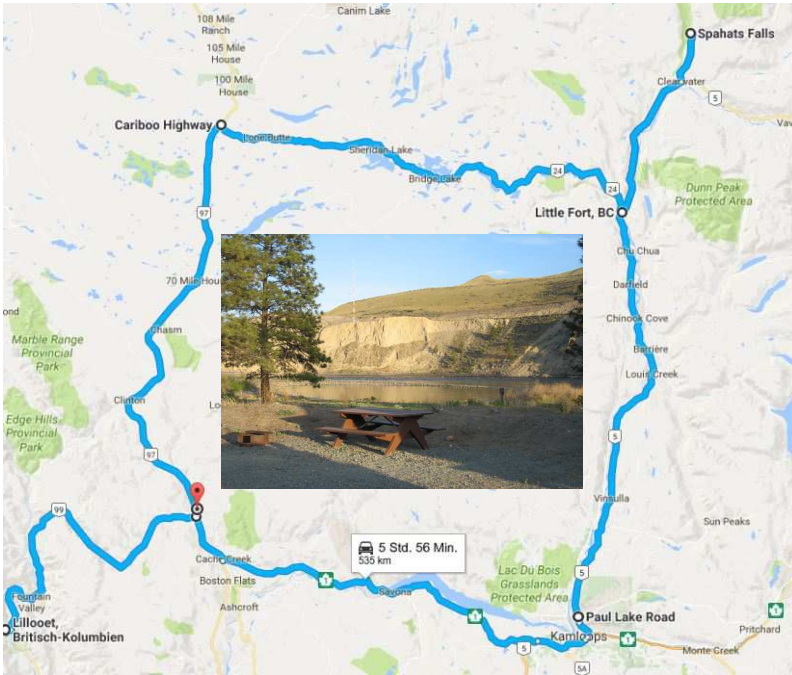
Auch am **Duffey Lake** gibt's wunderschöne Fotoaussichtspunkte.



Sicher ein grösserer Aufenthalt machen wir beim **Seaton Lake**, vielleicht suchen wir uns aber auch gleich da ein Campingplatz.

8. Übernachtung: Fraser Cove Campground Lillooet (ist reserviert)

FR 02.06.2017




Weiter geht's heute zum **Wells Gray NP**. Die Landschaft wird sich heute sehr verändern. Es gibt 2 Möglichkeiten zum Wells Grey NP zu gelangen. Die eher trockene Gegend oder durch das Seeengebiet. Ich würde lieber die Strecke nach Kamloops vorziehen. Die Gegend wird uns oft an die alten Indianerfilme erinnern. **Clinton** (typischer Westernort wo es alles gibt für das Rancher-Herz) oder **Kamloops** wird sich eignen um wieder einmal den Kühlschrank zu füllen. Einen Abstecher zur **Juniper Beach**, zwischen Cache Creek und Savona, würde sich für ein

Picknick gut eignen. (Buch 3, 238)




Die Weiterfahrt entlang dem **Kamloops Lake** wird faszinierend bleiben. Die Strecke nach **Clearwater** dagegen eher unspektakulär. In Clearwater wird die Abzweigung zum Wells Gray NP sein. Ca. 10Km nach Clearwater befindet sich das Visitor Center, dort können wir uns eindecken mit Unterlagen über den Park und den Campgrounds. (3 Std. 30 Min 300 Km)



Danach steht unserem Highlight des Tages nichts mehr im Wege, nämlich Besichtigung der **Dawaon Falls, Helmcken Falls und Spahats Falls**. (60 Km) (Buch 1, S. 116-117)

9. Übernachtung: Dutch Lake Resort Clearwater (ist reserviert)





SA 03.06.2017

Auch heute wird unsere Fahrt ca. 3 Stunde dauern. Das Ziel ist der **Mount Robson Nationalpark**. Die Strecke heute wird eher unspektakulär verlaufen, deshalb machen wir nicht all zu viele Stopps um dann am Nachmittag (falls schönes Wetter) den Mount Robsen in vollen Zügen zu geniessen. Wir waren schon 2 x da aber noch nie sah ich den Berg in voller Pracht.

(2 Std. 22 Min ab
Clearwater 232 Km)

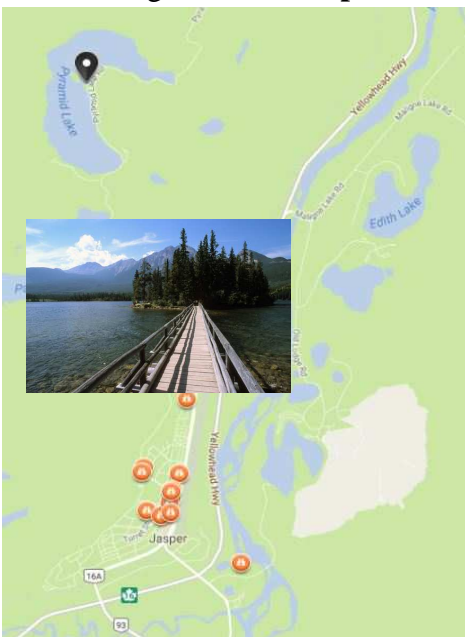


Geplant habe ich auch eine Wanderung zum **Kinney Lake** (ca. 2.5 Stund hin und zurück). Ich gehe mit dem Rollstuhl einfach soweit wie es geht, danach fahre ich zurück zum Infocenter und genieße auf der Terasse die Aussicht bis die anderen zurück sind. (Buch 1 Seite 155)

10. Übernachtung: Robson Meadow Campground Platz 96R (ist reserviert)

SO 04.06.2017

Unser heutiges Ziel ist **Jasper**. Die Fahrt nach Jasper dauert knapp **1 Std. 87 Km**. Das beste



wäre, wir würden zuerst aufs Infocenter (gegenüber vom Bahnhof an der Hauptstrasse) gehen um uns mit Prospekten, Ideen und Karten einzudecken. Vielleicht können sie uns auch gute Infos geben über geeignete Trails für Rollstuhlfahrer.

Die **Pyramid Island** (sei schön bei Sonnenuntergang) wäre laut meinen Infos rollstuhlgängig.

Sicher möchten wir auch Jasper besichtigen, ein wenig schoppen und einfach das Dorf geniessen.



Gegen Mittag würde ich vorschlagen, dass wir zum **Maligne Lake** (Buch 1, S. 149) fahren. (ca.1 Std. 50 Km). Auf dem Weg dorthin sollten wir ein paar Stopps einberechnen, wie z.B. am



Maligen Canyon



Medicin Lake



Maligne Lake

11. Übernachtung: Whistler's Campground Platz 67 E Jasper (ist reserviert)

MO 05.06.2017



Reservetag

Atraktionen in Jasper oder bereits den Horeshoe Lake und Athabasca Falls besichtigen. Auch der **Jasper Tramway** wäre bei schönem Wetter und guter Aussicht in Erwägung zu ziehen.

Ein Abstecher zum **Mount Edith Cavell** wäre bei schönem Wetter auch eine Option. Da wären wir der



Natur sehr nahe und schon die Fahrt wäre sicher ein Erlebnis.


12. **Übernachtung** Whistler's Campground Platz 67 E Jasper (ist reserviert)

Di 06.06.2017

Heute gibt es viel zu sehen. Wir sollten uns früh auf den Weg machen Richtung **Lake Louise**. Es gibt heute vieles zu sehen.

Buch 1, S. 134-135

1. Horeseshoe Lake
2. Athabasca Falls
3. Columbia Icefeld
4. Glacier Skywalk
5. Mistaya Canion
6. Peyto Lake
7. Bow Lake
8. Lake Louise



13. **Übernachtung:** Field Kicking Horse Campground (3 Std. 20 Min 253 Km) kann man nicht buchen

MI 07.06.2017

Den heutigen Tag wollen wir im **Joho National Park** verbringen. Auf dem Programm steht sicher die Besichtigung der **Natural Bridge** des **Emerald Lakes** und die **Takakkaw Fälle**. Dort hin zu fahren ist bereits die Anfahrt absolut spektakulär.



Ein Spaziergang am **Emerald Lake** wäre sicher sehr schön und sollte auch mit dem Rollstuhl gehen. (Buch 1 Seite 152 Nature Trail 5 Km)



Danach geht's zurück Richtung Lake Louise. Falls noch Zeit ist können wir noch zum **Moraine Lake** hoch fahren. Ca 13Km (Buch 1, S. 144)

Danach geht's auf dem Bow Valley Parkway weiter zum Campground. Bei der Baker Creek Lodge ist eine Kaffeepause empfehlenswert und auf der Brücke bei Castle Junction kann man Fischadler beobachten.

14. Übernachtung: Johnston Canyon Campground Platz 71 bei den Lower Falls (ist gebucht)
(2 Std. 40 Min 91 Km ohne Moraine Lake)

DO 08.06.2017



Langsam geht's heute Richtung Banff auf der A1. Auf dem Weg nach Banff möchte ich noch zu den **Lower Falls** im **Johnson Canyon**.



Den Rest des tages können wir Banff besichtigen und vielleicht noch die letzten Souvenirs einkaufen. Ein Spaziergang mit Kaffee zum **Fairmont Banff Springs Hotel** wäre auf jeden Fall ein Erlebnis. (Buch 1, S. 137).

Falls keine Lust vorhanden ist zum shoppen, wäre noch der letzte See den **Lake Minnewanka** zu besichtigen. (1 Std. 54 Min 149 Km ohne Lake Minnewanka)

Am späteren Nachmittag sollten wir uns auf den Weg nach Calgary machen. Eine gute 1Std. bis zum Campground müssen wir rechnen. Danach heisst es putzen und packen.

15. Übernachtung: Calgary West Campground Dargie buchen

FR 09.06.2017

Heute heisst es Abschied nehmen von unserem zuhause.

Abgabe des Fahrzeuges in Airdrie 536 Kingsview Way SE, Airdrie, AB

Danach fahren wir nach Calgary zum Hotel.

Den Rest des Tages möchten wir noch ein wenig Calgary besichtigen.



1. Calgary Visitor Center im Calgary Tower
Stadtplan holen.
2. Eau Claire Market **Buch 1 S. 173**
3. Prince's Island
4. Schoppen an der Stephen Avenue
5. Devonian Gardens (Wintergartenanlage auf der obersten Etagge des Toronto Dominion Square.

Der letzte Abend lassen wir auf dem **Calgary Tower** ausklingen bei einem festlichen Abendessen im Restaurant **Sky 360**.

6. Übernachtung Ramada Plaza Calgary Downtown (ist gebucht)

SA 10.06.2017

So gegen 14.00 sollten wir langsam Calgary bye bye sagen und zum Flughafen fahren. Aber vorher machen wir uns sicher noch mal auf in die grosse Stadt um noch ein paar Sehenswürdigkeiten zu besichtigen.

Heimflug

Abflug Calgary 17.55

Ankunft Frankfurt 11.06.2017 10.55

Flugdauer 9h Aufenthalt Frankfurt 2h 5m

Abflug Frankfurt 13.00

Ankunft Zürich 13.55
